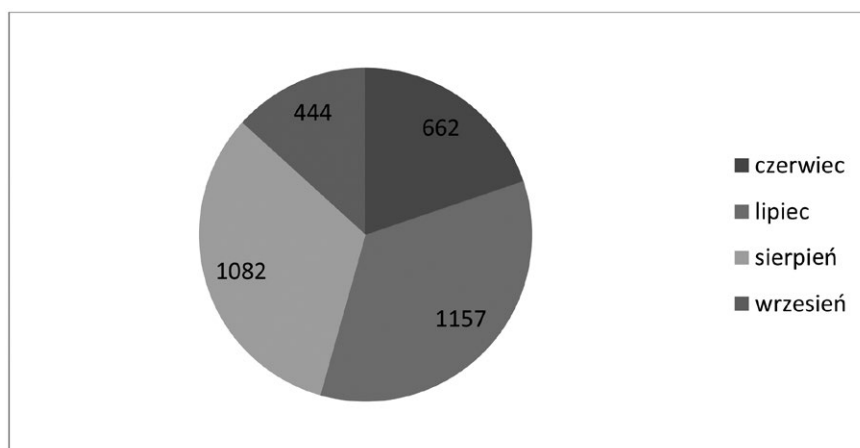


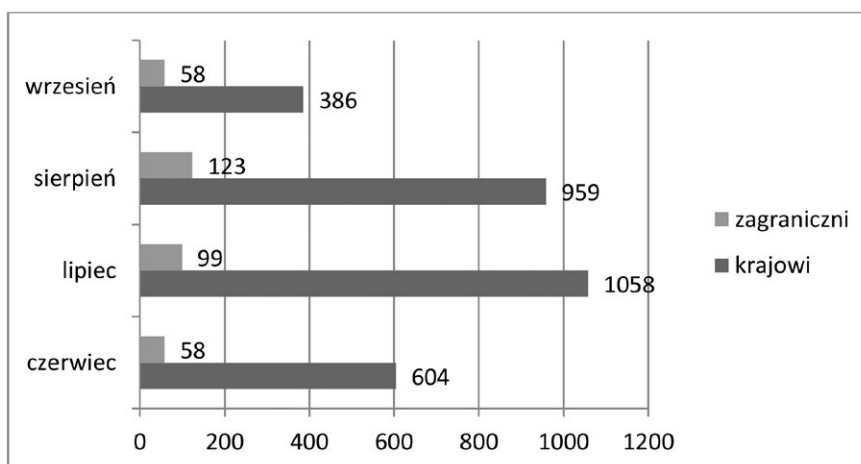
Podsumowanie sezonu wakacyjnego w Regionalnym Centrum Informacji Turystycznej

Z usług Regionalnego Centrum Informacji Turystycznej, które funkcjonuje w ramach Stowarzyszenia Gmin i Powiatów Pomorza Środkowego, w okresie od początku czerwca do 15 września 2017 skorzystało 3.345 osób, w tym 338 turystów zagranicznych. Wakacyjna aura przełożyła się na tegoroczne statystyki. Najwięcej turystów odwiedziło Centrum w miesiącu lipcu – odmiennie niż w roku ubiegłym, gdzie miesiącem z najwyższą frekwencją był sierpień. Jak co roku największy odsetek turystów zagranicznych to turyści z Niemiec. Prezentowane dane statystyczne obejmują ilość osób odwiedzających RCiT, udzielone informacje telefonicznie lub mailowe. W ramach prowadzonej działalności odpowiadając na zapytania, materiały informacyjne o Koszalinie i regionie udostępniane są także poprzez przesyłki pocztowe. Bogatym źródłem informacji jest administrowana przez pracowników RCiT strona internetowa www.it-pomorze.pl, oraz Fanpage na Facebooku. W okresie od 1 czerwca do 15 września zanotowano 82.397 wizyt na stronie internetowej. Dodatkowo pracownicy RCiT udostępniają i weryfikują bazę danych na portalu pomorz Zachodnie.travel.

Udzielone informacje w okresie od 1 czerwca do 15 września 2017



Liczba krajowych i zagranicznych klientów RCiT w okresie od 1 czerwca do 15 września 2017



Zakres merytoryczny udzielanych przez pracowników Centrum informacji dotyczy zagadnień strictly turystycznych i tzw. okołoturystycznych. Udostępniane są materiały płatne i bezpłatne - mapy, przewodniki, upominki turystyczne oraz gadżety promocyjne. Pytania ukierunkowane są na Koszalin, gminę Mielno, szlaki turystyczne, w szczególności

szlaki rowerowe na terenie Powiatu Koszalińskiego, kajakarstwo oraz dostępność bazy noclegowej. Duży odsetek pytań dotyczy połączeń komunikacyjnych Koszalin – miejscowości nadmorskie oraz atrakcji turystycznych z rejonu Kołobrzeg, Darłowo. Turyści zagraniczni, oprócz Koszalina i regionu koszalińskiego zainteresowani byli produktami turystycznymi województwa zachodniopomorskiego. Udzielane są informacje o wydarzeniach kulturalnych, sportowych i rekreacyjnych obejmujących obszar koszaliński.

Materiałami promocyjnymi, drukowanymi, które najczęściej są udostępniane i które stanowią dla pracowników RCIT ważne narzędzie pracy to mapa centrum Koszalina /w formie tzw. wrywanki/, zawierająca także opis Staromiejskiej Trasy Turystycznej, Mapa Turystyczna Powiatu Koszalińskiego oraz Mapa wędkarska Powiatu Koszalińskiego /dodatkowo jak źródło informacji o turystyce wodnej/. Dla młodszych klientów Centrum ma w swojej ofercie kolorowaną prezentującą obiekty z terenu Koszalina i Powiatu Koszalińskiego, ukierunkowane na tę grupę odbiorców. Z pamiątek - gadżetów promocyjnych najchętniej kupowano magnesy i widokówki oraz koszulki i worki-plecaczki z logo Koszalina. RCIT jest także punktem dystrybucji i zarazem promocji elementów nawiązujących do inicjatywy związanej z historią koszalińskiego łosia /koszulki, widokówki, pieczętka/.

Na tegoroczny sezon wakacyjny wznowiono, opracowaną w 2016 roku, grę miejską pn. „**Odkryj Koszalin**”. Przewodnik po grze opisuje trasę po 10 obiektach dostępnych dla osób niepełnosprawnych ruchowo. Spacer po mieście połączono z odgadywaniem zagadek na temat prezentowanego obiektu. Każdy uczestnik, który przedstawił prawidłowo wypełnioną broszurkę otrzymał dyplom i przypinkę.

Na wzór w/w gry planowane było opracowanie gry rowerowej wraz z przygotowaniem kart startowych „Rowerem wokół Koszalina”, która miała zawierać od 10 do 12 punktów. Złożono wniosek o dofinansowanie zadania, w szczególności druku kart startowych w ramach konkursu wydawniczego dla członków Zachodniopomorskiej Regionalnej Organizacji Turystycznej, ale niestety nie otrzymano dofinansowania.

Turystyka rowerowa to nadal jedna z najchętniej uprawianych form aktywnego wypoczynku, wśród mieszkańców regionu jak i turystów. Widać to szczególnie w sezonie wiosenno - letnim. Sukcesywnie na terenie Koszalina i poszczególnych gmin Powiatu Koszalińskiego przybywa dróg i tras rowerowych. Każdego roku RCIT przygotowuje zaktualizowaną **Mapę Szlaków Rowerowych Powiatu Koszalińskiego**, która obecnie udostępniana jest odpłatnie i zawiera informacje o odcinkach szlaków czasowo wyłączonych z użytkowania / budową obwodnicy Koszalina i Sianowa w ciągu drogi krajowej S-6/.

Gra miejska „Odkryj Koszalin”

Regionalne Centrum Informacji Turystycznej w Koszalinie, działające w ramach Stowarzyszenia Gmin i Powiatów Pomorza Środkowego, zaprasza do poznania wybranych miejsc Koszalina poprzez udział w grze miejskiej „**Odkryj Koszalin**”. Jest to kontynuacja inicjatywy zrealizowanej w roku 2016, której celem była aktywizacja krajoznawcza osób niepełnosprawnych. Obiekty, które znalazły się na trasie gry to obiekty dostępne dla osób niepełnosprawnych.

W ramach gry – spaceru po Koszalinie do rozwiązania jest 10 zadań związanych z charakterystycznymi dla miasta miejscami. Każda osoba, która ukończy trasę (przedstawi kompletnie uzupełniony przewodnik) otrzymuje dyplom oraz spersonalizowaną przypinkę **Odkrywcy Koszalina**, którą można samodzielnie wykonać w Centrum Informacji Turystycznej w Koszalinie. Podczas tegorocznego sezonu letniego w grze miejskiej uczestniczyły osoby indywidualne, rodziny z dziećmi, grupy kolonijne, drużyny harcerskie.

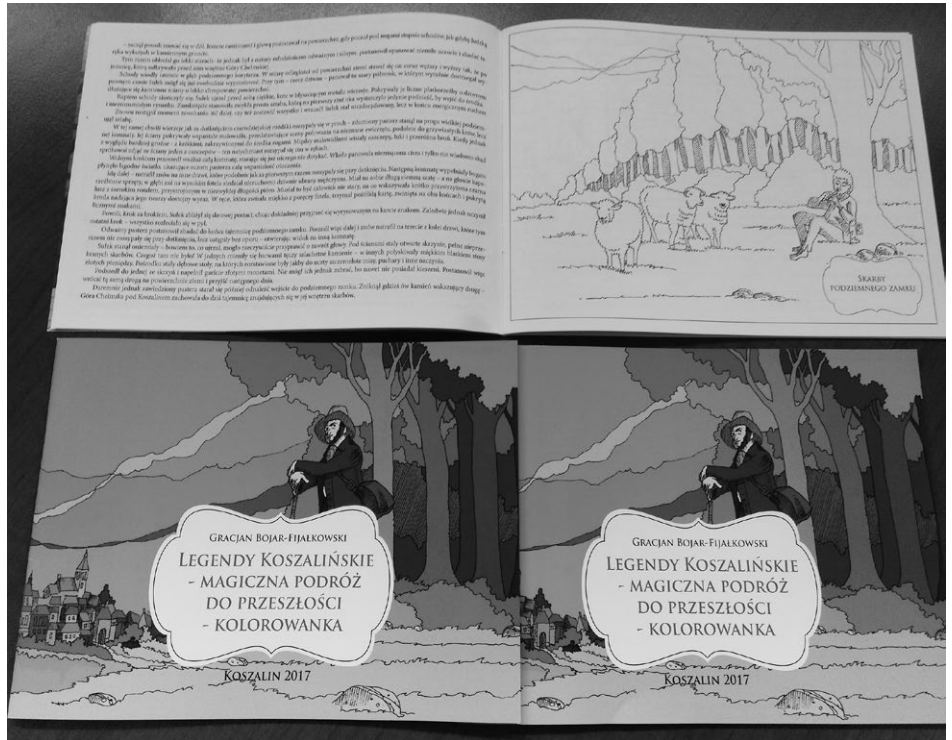
Publikacja – przewodnik bezpłatnie dostępna jest w RCIT w Koszalinie przy ul. Dworcowej 11-15 oraz w Centrum Informacji Turystycznej w Mielnie przy ul. Lechitów 23. Dodatkowo na stronie internetowej Regionalnego Centrum Informacji Turystycznej www.it-pomorze.pl w zakładce „Turystyka dla niepełnosprawnych” zamieszczona jest elektroniczna wersja przewodnika.



Legendy Gracjana Bojar-Fijałkowskiego w kolorowance

Regionalne Centrum Informacji Turystycznej wzbogacając listę wydawnictw promocyjnych wydało publikację pn. „**Legendy Koszalińskie - magiczna podróż do przeszłości - kolorowanka**”. Inspiracją było zachęcenie do odkrywania – poznawania historii i miejsc związanych z Koszalinem i regionem koszalińskim poprzez legendy, które wzbogacono rysunkami do kolorowania. Opowieści dotyczą rzeczywistych miejsc – Góry Chełmskiej, Jeziora Jamno, Świętej Góry Polanowskiej. Pomysł wydawnictwa to także 105 rocznica urodzin Gracjana Bojar-Fijałkowskiego, autora i odkrywcy słowiańskich dziejów Pomorza Zachodniego. Szість legend, przenoszących nas w magiczną podróż do przeszłości, wybranych z bogatego zbioru opowieści, udostępnionych zostało przez córkę autora Panią Annę Bojar-Fijałkowską, której składamy serdeczne podziękowania.


Dodatkowo kolorowanka zawiera wykaz wybranych atrakcji turystycznych z terenu Koszalina i gmin Powiatu Koszalińskiego skierowanych w szczególności dla dzieci i rodzin z dziećmi. Publikacja tworzy dziecięcy przewodnik turystyczny regionu koszalińskiego, przygotowa-



ny dla odwiedzających oraz mieszkańców. Wydawnictwo przygotowane we współpracy z koszalińskim Zakładem Poligraficznym POLIMER dostępne jest bezpłatnie w Regionalnym Centrum In-

formacji Turystycznej w Koszalinie przy ul. Dworcowej 11-15, Centrum Informacji Turystycznej w Mielnie przy ul. Lechitów 23 oraz punkcie informacji turystycznej w Polanowie przy ul. Wolności 7.

Mapa szlaków rowerowych Powiatu Koszalińskiego



Stowarzyszenie Gmin i Powiatów Pomorza Środkowego we współpracy z Wydawnictwem Rokart System, wpisując się w działania promocyjne w zakresie turystyki rowerowej, wydało kolejną edycję **Mapy szlaków rowerowych Powiatu Koszalińskiego**. Jest to już szóste wydanie mapy, której premiera odbyła się w 2009 roku. Tegoroczna publikacja, podobnie jak wydania wcześniejsze, ukazała się w skali 1: 55 000. Uwzględniając utrudnienia związane z budową obwodnicy Koszalina i Sianowa w ciągu drogi krajowej S-6, mapa zawiera informację o czasowym wyłączeniu odcinków kilku szlaków rowerowych na terenie gminy Sianów.

Mapa dostępna jest /odpłatnie/ w siedzibie Regionalnego Centrum Informacji Turystycznej w Koszalinie przy ul. Dworcowej 11-15 oraz Centrum Informacji Turystycznej w Mielnie przy ul. Lechitów 23. Wersja elektroniczna znajduje się na stronie internetowej www.it-pomorze.pl w zakładce Multimedia / Wydawnictwa/Mapy.

15-lecie działalności ZROT

W dniu 29 września br. przedstawiciele Stowarzyszenia Gmin i Powiatów Pomorza Środkowego uczestniczyli w uroczystej Gali Turystycznej z okazji obchodów jubileuszu 15-lecia działalności Zachodniopomorskiej Regionalnej Organizacji Turystycznej oraz wojewódzkich obchodach Światowego Dnia Turystyki. Uroczystość odbyła się w Operze na Zamku. Z okazji jubileuszu ZROT otrzymała Srebrną Odznakę Gryfa Zachodniopomorskiego.

Wśród zaproszonych gości był Marszałek Województwa Zachodniopomorskiego Olgierd Geblewicz oraz



dyrektor Departamentu Produktu Turystycznego i Współpracy Regionalnej

Polskiej Organizacji Turystycznej Jack Janowski.

Zachodniopomorska Regionalna Organizacja Turystyczna jest płaszczyzną współdziałania władz samorządowych regionu, Lokalnych Organizacji Turystycznych, jednostek samorządu terytorialnego oraz organizacji branżowych, środowiska nauki i przedsiębiorców, zajmujących się kreowaniem i realizacją polityki rozwoju gospodarki turystycznej w województwie zachodniopomorskim. ZROT jest najstarszą tego typu organizacją w Polsce. Członkami organizacji są m.in. Stowarzyszenie Gmin i Powiatów Pomorza Środkowego, Gmina Miasto Koszalin, Gmina Miasto Mielno, Mieleńska Lokalna Organizacja Turystyczna oraz Stowarzyszenie Ekowspólnoty LOT z Mielna. Podczas jubileuszu okolicznościowe statuetki otrzymali członkowie założyciele, członkowie kolejnych Zarządów i Komisji Rewizyjnych oraz obecni członkowie ZROT.



Światowy Dzień Turystyki w Zespole Szkół nr 1 w Koszalinie

W ramach Światowego Dnia Turystyki /27 września/ w Zespole Szkół nr 1 w Koszalinie odbył się wykład dr.hab Jacka Borzyszkowskiego z Politechniki Koszalińskiej nt. „Czy turystyka może być zrównoważona?” oraz zorganizowano quizy i zabawy

turystyczne, które poprowadziła Sylwia Mytnik Kierownik Regionalnego Centrum Informacji Turystycznej. Rozstrzygnięto także konkurs na pamiątkę z Koszalina – według komisji oceniającej najbardziej oddające klimat naszego Miasta oraz najbardziej



„rynkowe” to – śnieżne kule, korkowe podkładki i etiu na telefon. W wydaniu brały udział wszystkie klasy o profilu turystycznym. Dla wszystkich uczniów oraz nauczycieli w czasie długiej przerwy RCIT uruchomił Punkt Informacji Turystycznej.

Światowy Dzień Turystyki w 2017 roku obchodzony był pod hasłem „Zrównoważona turystyka - narzędziem rozwoju”.